

TU 1221 001



















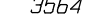

TU 1201 228




KLAD MAPOVÝCH LISTŮ

SEZNAM PS, SO :

PS 10-01-71 Havlíčkův Brod – Humpolec, ETCS STOP

LEGENDA:

- | | | |
|---|---|---|
|  | hranice parcely katastru nemovitostí | 
107500 |
|  | slučková čara | |
|  | hranice katastrálního území | |
|  | hranice drážního pozemku – SŽ, s.o. | |
|  | hranice drážního pozemku – SŽ, s.o.
předpokládána změna průběhu vlastnické hranice | |
|  | hranice drážního pozemku – ČD, a.s. | |
|  | hranice drážní parcely – SŽ, s.o. | |
|  | osa koleje | |
|  | pozemek SŽ, s.o. | |
|  | pozemek (část pozemku) SŽ, s.o.
dotčený stavbou | |
|  | pozemek (část pozemku) ČD, a.s.
které v rámci UMVSTT přecházejí na ČR – Správu železnic, státní organizaci | |
|  | pozemek (část pozemku) ČD, a.s.
které v rámci UMVSTT zůstávají ve vlastnictví ČD | |
|  | dočasný zábor | |
|  | dočasný zábor
s následným věcným břemenem | |
|  | trvalý zábor | |
|  | trvalý zábor ostatní | |
|  | číslo pozemku | |
|  | hranice trvalého záboru | ----- |
|  | označení trvalého záboru | |

Jiná overení:		Pare:	
Orientační schéma:		Razítko oprávněné osoby:	
		----- Podpis: Datum:	
Revize:	Datum:	Popis:	Kontroloval:
000	09.06.2023	Definitivní odevzdání dokumentace	Ing. Milan Lukášek
Stavebník/Investor: Správa železnic, státní organizace			
Adresa: Dlážděná 1003/7, 110 00 Praha 1			
Zástupce investora: Stavební správa východ			
Adresa: Nerudova 1, 779 00 Olomouc			
			
Zhotovitel díla: Signal Projekt s.r.o.			
Adresa: Vrdenská 55, 639 00 Brno			
Kontakt: T: +420 543 233 962 E: projekce@signalprojekt.cz			
			
Zhotovitel části/objektu: GEOMETRA – zeměměřická kancelář s.r.o.			
Adresa: Masarykovo náměstí 63/43, 697 01 Kyjov			
Kontakt: T: +420 518 611 666 E: geometra@geometrakryjov.cz			
			
Hlavní projektant (HIP): Ing. Milan Lukášek		Specialista: Ing. Svatopluk Stoklásk	
Název stavby/akce: Implementace ETCS Regional Havlíčkův Brod – Humpolec			
		Označení investora: 5622100096	
		Zakázka: 22-067-10-113	
Název části: Geodetický podklad		Označení části: E.5	
Název objektu/díle části: Majetkoprávní část		Označení objektu/komplexu:	
Název přílohy: Situace nemovitostí dotčených stavbou		Číslo přílohy (typ/pořadí): 2.2.1	
Název dílčí části přílohy:			
Odpovědný projektant: Zpracovatel přílohy: Vítězslav Vyskočil		Stupeň dokumentace: DUR	
Kraj: Vysočina		Smluvní datum zpracování: 09.06.2023	
Katastrální území: Havlíčkův Brod (637823)		Formát: 4 x A4	
Účel: 1221, 1201		Podjekt:	
Priloha:		Revize:	
S-kód: 5 6 1 2 1 0 0 0 9 6 - 0 0 U R X - E 5 X X X X - X X X X X X X X - X X X - 2 2 1 X X X - 0 0 0 0			
[Prostor pro další informace]			